











Plan d'urbanisme

Municipalité de Stanbridge East



Plan des grandes affectations du sol

-  Musée Missisquoi
-  Ensemble patrimonial
-  Dépotoir désaffecté
-  Zone d'approvisionnement en eau potable
-  Périmètre urbain
-  Limite d'affectation
-  Limite de propriété
-  Limite de lot
-  Zone à risque de crue
-  Zone agricole

Modifications

| No. | Date | Modification |
|-----|------|--------------|
| | | |
| | | |
| | | |
| | | |

Ce plan fait partie intégrante du règlement
 numéro: _____ 1:35 000
 adopté le: _____

Greg Vaughan Maire Vera Geandreau Directrice générale